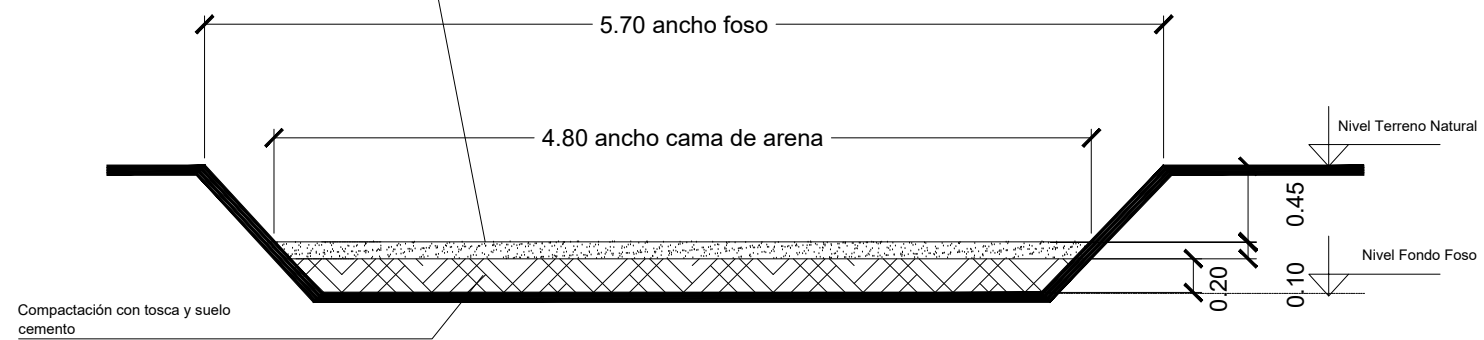
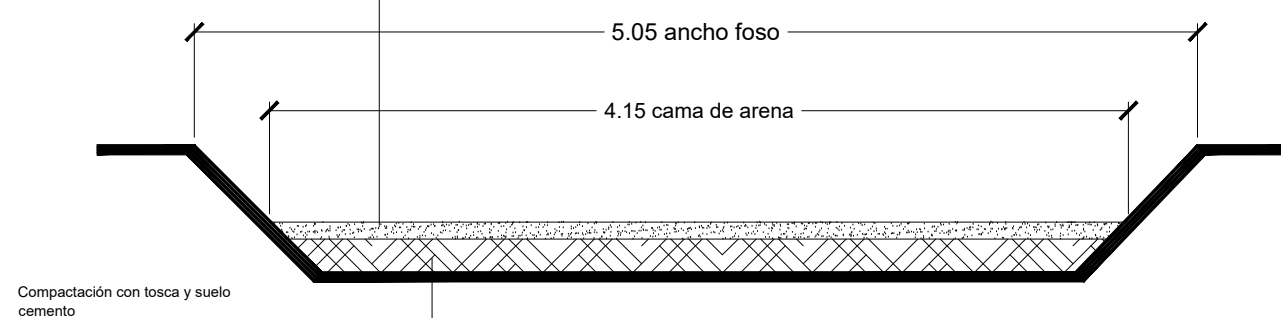


PLANO UBICACION

Capa de 10 cm de arena fina de río perfectamente nivelada

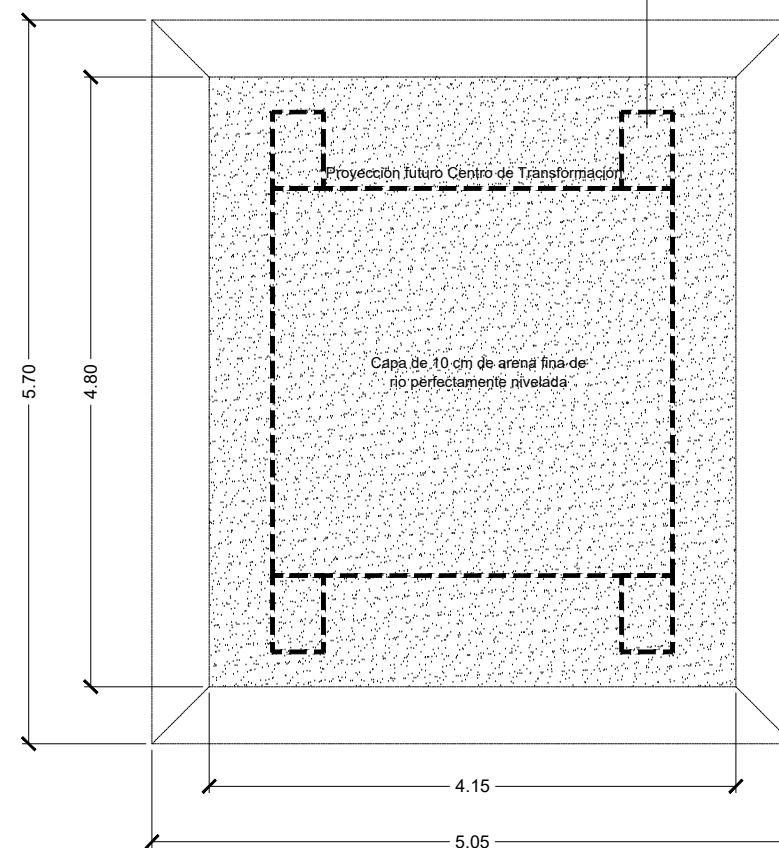


Capa de 10 cm de arena fina de río perfectamente nivelada



DETALLE DE FOSO PARA CENTRO DE TRANSFORMACION


Dado de 0.40x0.60 m, en las 4 esquinas, a efectos de retirar los elementos utilizados en la descarga



PLANTA DE CENTRO DE TRANSFORMACION

NOTAS

Todas las medidas son indicativas. Las mismas deberán ser verificadas en obra.



LOS PLANOS DE OBRA LLEVARAN LA LEYENDA "APTO PARA CONSTRUIR"

CONDICIONES

Todos los diseños, esquemas y dibujos indicados o representados en este plano son propiedad de la UNIVERSIDAD NACIONAL DE MORENO y fueron creados y desarrollados para uso o en conexión con estos proyectos. Estas ideas, diseños, esquemas y planos no podrán ser utilizados por ninguna persona, firma o corporación cualquiera sea el propósito. Todas las dimensiones que figuran en este plano deberán ser verificadas en obra por el constructor y/o proveedor. Cualquier modificación deberá ser notificada a la dirección de obra para evaluar su aprobación.

REVISION

MODIFICACION	DESCRIPCION
FECHA	

OBRA

UNIVERSIDAD NACIONAL DE MORENO
PLAN ESTRATEGICO MEDIA TENSION - ETAPA I

PLANO UBICACION - UNIVERSIDAD NACIONAL DE MORENO

DETALLES CONSTRUCTIVOS