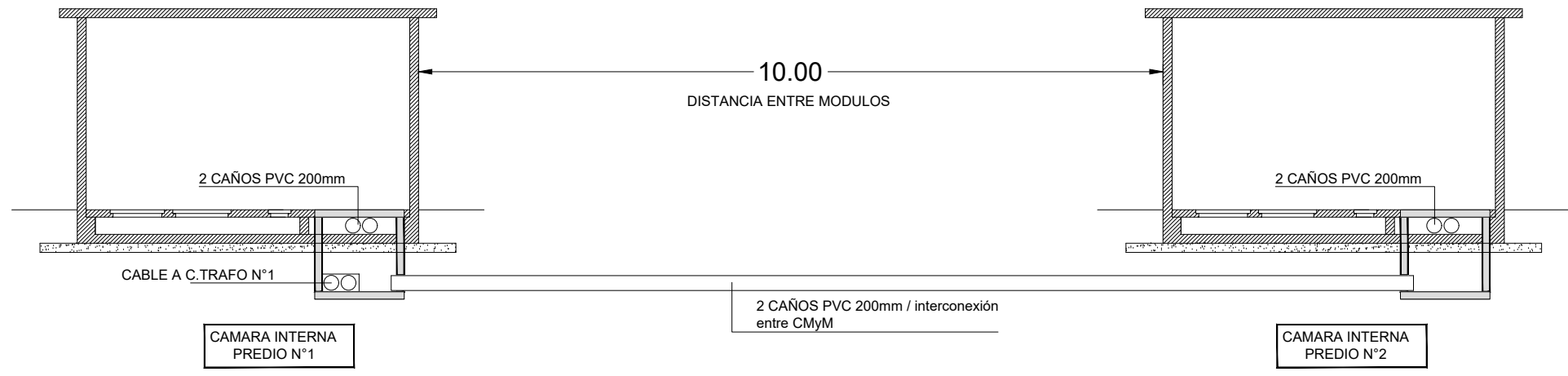


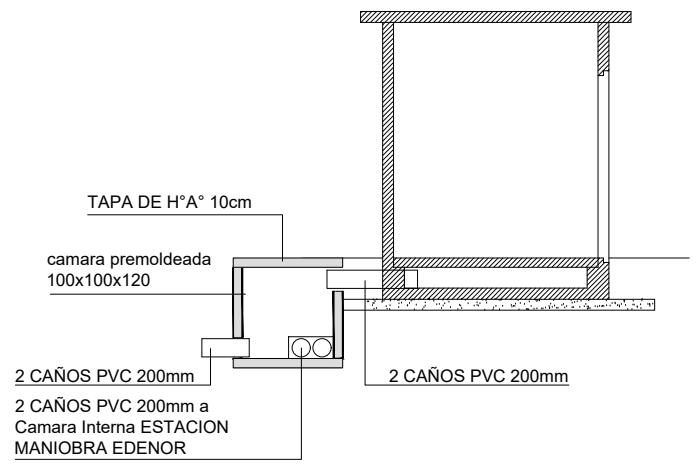
**PLANO UBICACION**

**CENTRO DE MEDICION Y MANIOBRA UNM**

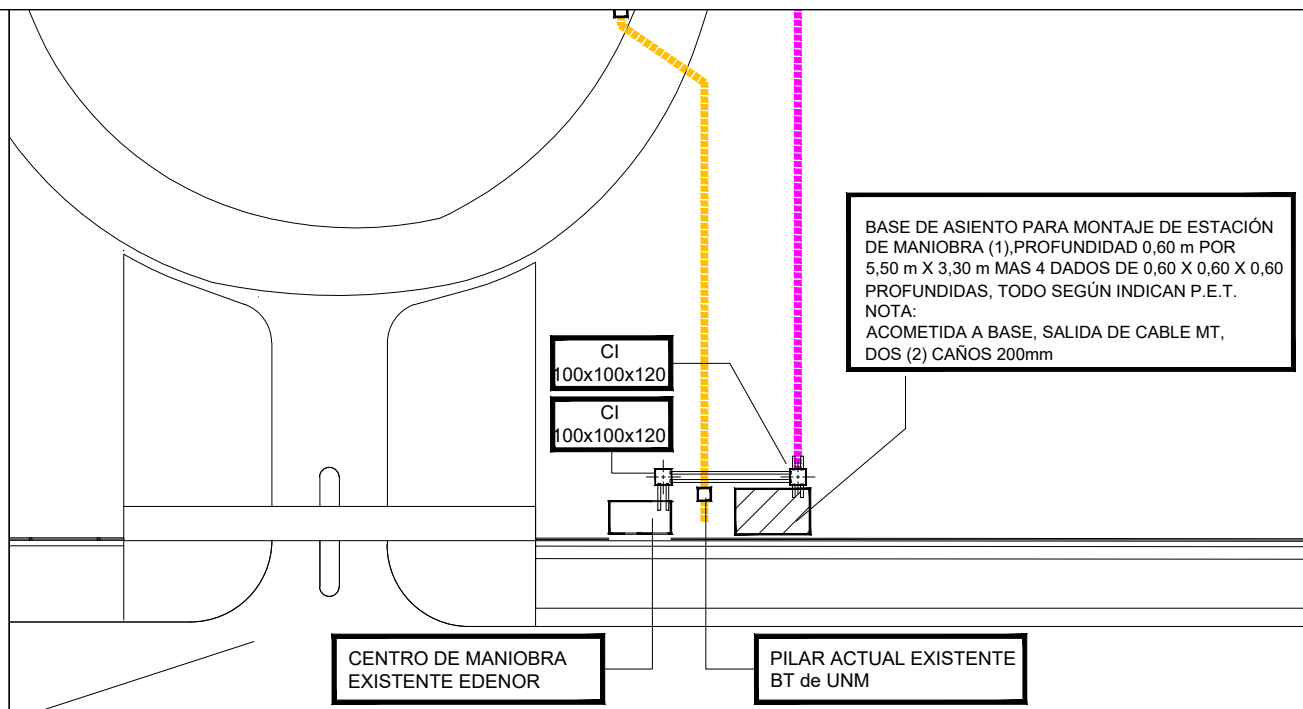
**ESTACION DE MANIOBRA EDENOR**



**CORTE 2-2**



**CORTE 1-1**



**NOTAS**  
 Todas las medidas son indicativas. Las mismas deberán ser verificadas en obra.



LOS PLANOS DE OBRA LLEVARAN LA LEYENDA "APTO PARA CONSTRUIR"

**CONDICIONES**  
 Todos los diseños, esquemas y dibujos indicados o representados en este plano son propiedad de la UNIVERSIDAD NACIONAL DE MORENO y fueron creados y desarrollados para uso o en conexión con estos proyectos. Estas ideas, diseños, esquemas y planos no podrán ser utilizados por ninguna persona, firma o corporación cualquiera sea el proposito. Todas las dimensiones que figuran en este plano deberán ser verificadas en obra por el constructor y/o proveedor. Cualquier modificación deberá ser notificada a la dirección de obra para evaluar su aprobación.

| REVISION | MODIFICACION | FECHA | DESCRIPCION |
|----------|--------------|-------|-------------|
|          |              |       |             |
|          |              |       |             |
|          |              |       |             |
|          |              |       |             |

**OBRA**  
 UNIVERSIDAD NACIONAL DE MORENO  
**PLAN ESTRATEGICO MEDIA TENSION - ETAPA I**

PLANO UBICACION - UNIVERSIDAD NACIONAL DE MORENO

**DETALLES CONSTRUCTIVOS**